


Litologia		Sabbie di origine alluvionale		
SCHEDA DI POLO	u.m.	Quantitativo assegnato al polo 2009-2013	Quantitativo assegnato al polo 2014-2018	Quantitativo assegnato al polo 2019-2028
Volumi già pianificati al 30/11/2009	mc	453.648	0	0
Potenzialità estrattiva in ampliamento PIAE 2009-2028	mc	500.000	750.000	750.000
Potenzialità estrattiva complessiva del polo	mc	953.648	750.000	750.000
III P.I.A.E.		Residuo Pianificato	Previsione	Totale Comune di Bondeno
	mc	453.648,00	1.500.000,00	1.953.648,00
III P.I.A.E.		Bilancio Comune di Bondeno		
Volume cavato	mc	1.156.012,30		
Disponibilità residua	mc	797.635,70		
	%	40,83		


 PROVINCIA DI FERRARA
IV PIAE
QUADRO CONOSCITIVO
DIAGNOSTICO
 Polo n. 5
BONDENO, SETTEPOLESINI
 Perimetrazioni PIAE e PAE
 Stralcio C.T.R.
 scala 1:5.000

LEGENDA
▬ Perimetrazione PIAE
▬ Perimetrazione PAE



PROVINCIA DI FERRARA



IV PIAE
QUADRO CONOSCITIVO
DIAGNOSTICO

Polo n. 5
BONDENO, SETTEPOLESINI

Perimetrazioni PIAE e PAE

Stralcio foto da satellite Google Earth
immagine del 10/2021
scala 1:5.000

LEGENDA

-  Perimetrazione PIAE
-  Perimetrazione PAE