


Litologia		Argilla con presenza di quote minori di sabbie limose e limi		
SCHEDA DI POLO	u.m.	Quantitativo assegnato al polo 2009-2013	Quantitativo assegnato al polo 2014-2018	Quantitativo assegnato al polo 2019-2028
Volumi già pianificati al 30/11/2009	mc	0	0	0
Potenzialità estrattiva in ampliamento PIAE 2009-2028	mc	0	0	500.000
Potenzialità estrattiva complessiva del polo	mc	0	0	500.000

III P.I.A.E.		Residuo Pianificato	Previsione	Totale Comune di Argenta
Argilla	mc	1.000.000,00	1.000.000,00	2.000.000,00
Sabbia	mc	1.021.934,00	1.150.000,00	2.171.934,00

III P.I.A.E.		Bilancio Comune di Argenta		
Volume cavato - Argilla	mc	Polo 01	Alba	0,00
	mc	Polo 02	Bastia	0,00
	mc	Polo 03	Garusola	42.199,27
Disponibilità residua - Argilla	mc			1.957.800,73
	%			97,89
Volume cavato - Sabbia	mc	Polo 01	Alba	0,00
	mc	Polo 02	Bastia	0,00
	mc	Polo 03	Garusola	236.433,76
Disponibilità residua - Sabbia	mc			1.935.500,24
	%			89,11


 PROVINCIA DI FERRARA
IV PIAE
QUADRO CONOSCITIVO
DIAGNOSTICO
 Polo n. 1
ARGENTA, ALBA
 Perimetrazioni PIAE e PAE
 Stralcio C.T.R.
 scala 1:5.000

LEGENDA
■ Perimetrazione PIAE
■ Perimetrazione PAE



PROVINCIA DI FERRARA



IV PIAE
QUADRO CONOSCITIVO
DIAGNOSTICO

Polo n. 1
ARGENTA, ALBA

Perimetrazioni PIAE e PAE

Stralcio foto da satellite Google Earth
immagine del 04/2022
scala 1:5.000

LEGENDA

-  Perimetrazione PIAE
-  Perimetrazione PAE