


Litologia		Sabbie fini		
SCHEDA DI POLO	u.m.	Quantitativo assegnato al polo 2009-2013	Quantitativo assegnato al polo 2014-2018	Quantitativo assegnato al polo 2019-2028
Volumi già pianificati al 30/11/2009	mc	727.016	0	0
Potenzialità estrattiva in ampliamento PIAE 2009-2028	mc	500.000	1.300.000	1.300.000
Potenzialità estrattiva complessiva del polo	mc	1.227.016	1.300.000	1.300.000

III P.I.A.E.	u.m.	Residuo Pianificato	Previsione	Totale Comune di Ferrara
	mc	727.016,00	3.100.000,00	3.827.016,00

III P.I.A.E.	u.m.	Bilancio Comune di Ferrara	
Volume cavato	mc	2.914.741,71	
Disponibilità residua	mc	312.274,29	
	%	9,68	

III P.I.A.E.	u.m.	Bilancio Comune di Vigarano Mainarda	
Volume cavato	mc	183.490,52	
Disponibilità residua	mc	416.509,48	
	%	69,42	

  
 PROVINCIA DI FERRARA  
**IV PIAE**  
**QUADRO CONOSCITIVO**  
**DIAGNOSTICO**  
 Polo n. 9  
**FERRARA, CASAGLIA**  
 Perimetrazioni PIAE e PAE  
 Stralcio C.T.R.  
 scala 1:5.000

---

**LEGENDA**  
■ Perimetrazione PIAE  
■ Perimetrazione PAE  
- - - Confine comunale



PROVINCIA DI FERRARA




**IV PIAE**  
**QUADRO CONOSCITIVO**  
**DIAGNOSTICO**

**Polo n. 9**  
**FERRARA, CASAGLIA**

Perimetrazioni PIAE e PAE

Stralcio foto da satellite Google Earth  
immagine del 10/2021  
scala 1:5.000

LEGENDA

-  Perimetrazione PIAE
-  Perimetrazione PAE
-  Confine comunale