


Litologia		Sabbie fini		
SCHEDA DI POLO	u.m.	Quantitativo assegnato al polo 2009-2013	Quantitativo assegnato al polo 2014-2018	Quantitativo assegnato al polo 2019-2028
Volumi già pianificati al 30/11/2009	mc	521.934	0	0
Potenzialità estrattiva in ampliamento PIAE 2009-2028	mc	0	650.000	1.000.000
Potenzialità estrattiva complessiva del polo	mc	521.934	650.000	1.000.000

III P.I.A.E.		Residuo Pianificato	Previsione	Totale Comune di Argenta
Argilla	mc	1.000.000,00	1.000.000,00	2.000.000,00
Sabbia	mc	1.021.934,00	1.150.000,00	2.171.934,00

III P.I.A.E.		Bilancio Comune di Argenta		
Volume cavato - Argilla	mc	Polo 01	Alba	0,00
	mc	Polo 02	Bastia	0,00
	mc	Polo 03	Garusola	42.199,27
Disponibilità residua - Argilla	mc			1.957.800,73
	%			97,89
Volume cavato - Sabbia	mc	Polo 01	Alba	0,00
	mc	Polo 02	Bastia	0,00
	mc	Polo 03	Garusola	236.433,76
Disponibilità residua - Sabbia	mc			1.935.500,24
	%			89,11


 PROVINCIA DI FERRARA
IV PIAE
QUADRO CONOSCITIVO
DIAGNOSTICO
 Polo n. 3
 ARGENTA, GARUSOLA
 Perimetrazioni PIAE e PAE
 Stralcio C.T.R.
 scala 1:5.000

LEGENDA
■ Perimetrazione PIAE
■ Perimetrazione PAE



PROVINCIA DI FERRARA



IV PIAE
QUADRO CONOSCITIVO
DIAGNOSTICO

Polo n. 3
ARGENTA, GARUSOLA

Perimetrazioni PIAE e PAE

Stralcio foto da satellite Google Earth
immagine del 04/2022
scala 1:5.000

LEGENDA

-  Perimetrazione PIAE
-  Perimetrazione PAE