
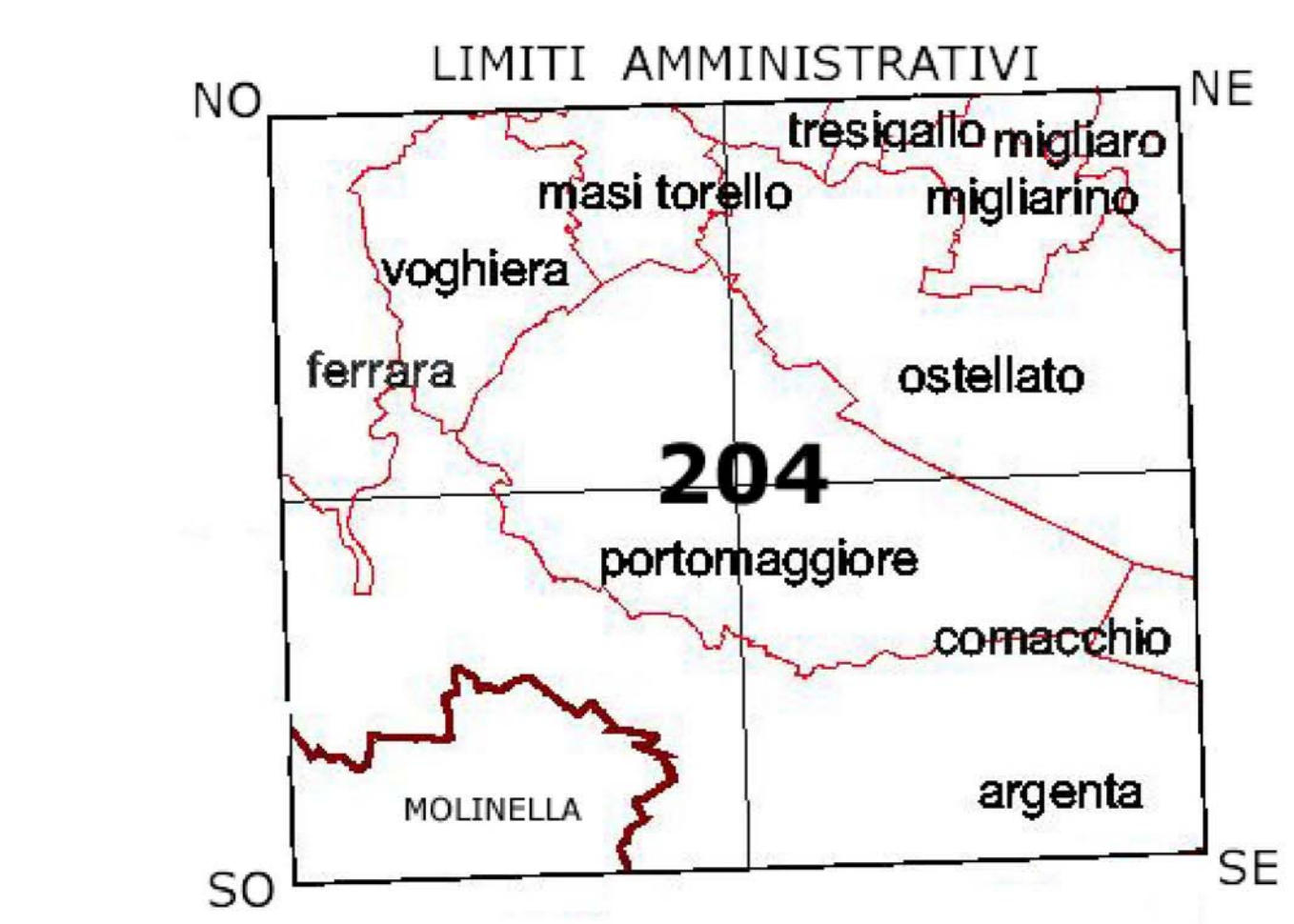
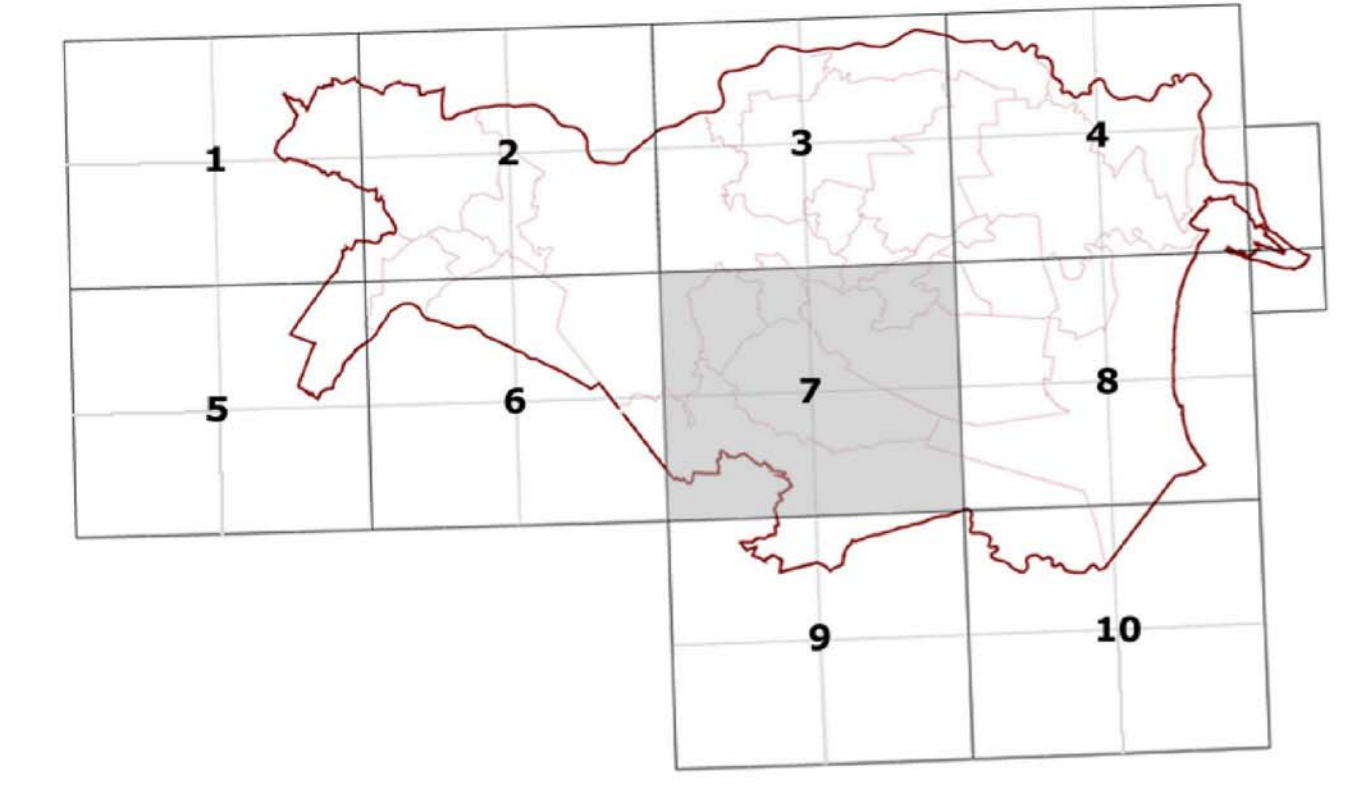

 Comune di Voghiera
 
 Provincia di Ferrara










**PIANO
INFRAREGIONALE
ATTIVITA'
ESTRATTIVE
2009-2028**
 P.A.E. 2009-2018

**P.A.E.
Comune di Voghiera**
 AREE PRIORITARIE PER GLI INTERVENTI DI
 RINATURAZIONE E DI REALIZZAZIONE DELLA
 RETE ECOLOGICA PROVINCIALE
 Scala 1:25.000

IL SINDACO Fiorini Claudio	IL RESPONSABILE DEL PROCEDIMENTO Arch. Moreno Po	LA PRESIDENTE Marcella Zappalà
IL SEGRETARIO Vindigni Giuseppe		IL SEGRETARIO Dott. Mario Capassi

Riferimento al Quadro d'Unione della Carta Topografica Generale 1:25.000



- LEGENDA**
-  confini comunali
 -  Stepping stone Esistente
 -  Stepping stone di Progetto
 -  Nodi progetto
 -  Nodo ecologico esistente _
area tampone
 -  Nodo ecologico esistente _
core area
 -  Corridoio ecologico secondario
 -  Corridoio ecologico primario
 -  Areali speciali _
connettivo ecologico diffuso

