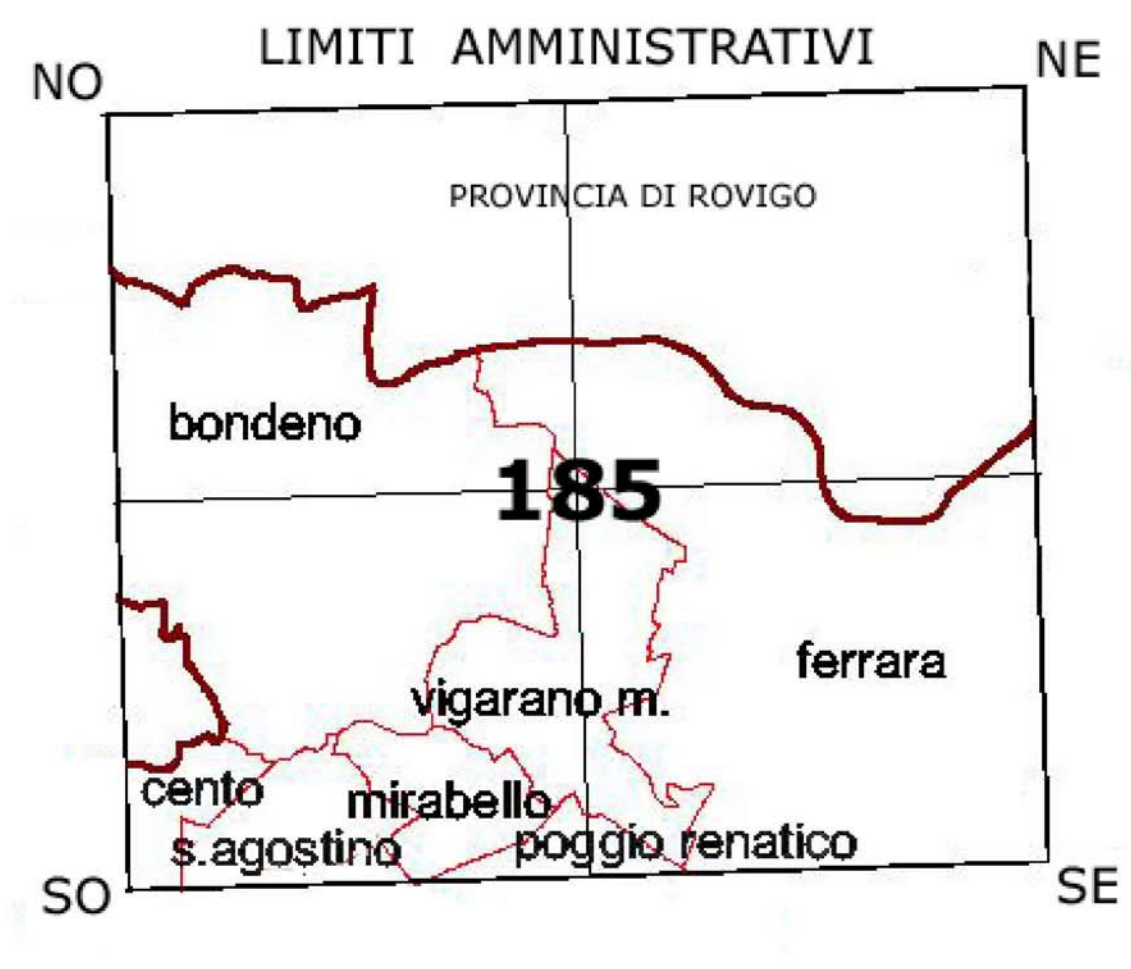
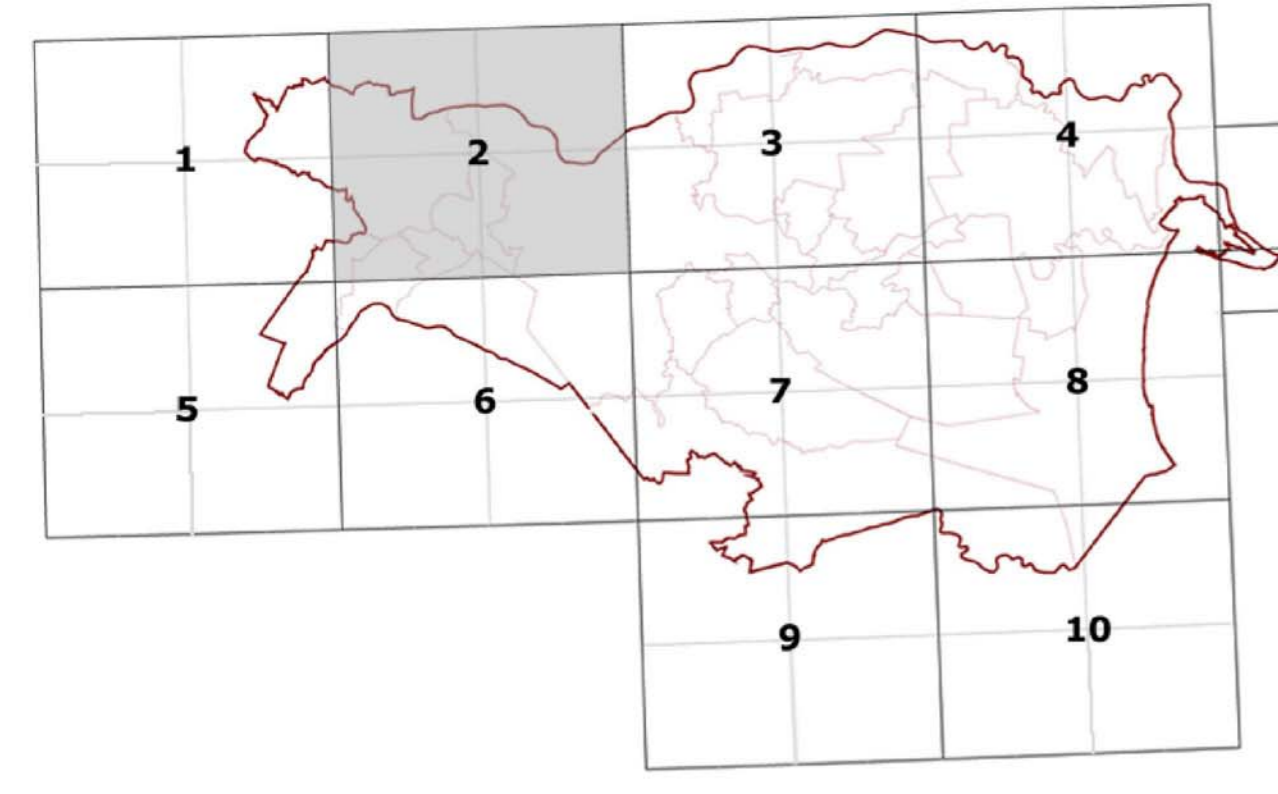











**PIANO
 INFRAREGIONALE
 ATTIVITA'
 ESTRATTIVE
 2009-2028**
 P.A.E. 2009-2018

**P.A.E.
 Comune di Sant'Agostino**
 AREE PRIORITARIE PER GLI INTERVENTI DI
 RINATURAZIONE E DI REALIZZAZIONE DELLA
 RETE ECOLOGICA PROVINCIALE
 Scala 1:25.000

IL SINDACO
 Toselli Fabrizio
 IL RESPONSABILE
 DEL PROCEDIMENTO
 Arch. Morenc Po
 IL SEGRETARIO
 Musco Antonino
 LA PRESIDENTE
 Marcela Zappaterra
 IL SEGRETARIO
 Dott. Mario Capaldi

Riferimento al Quadro d'Unione della Carta Topografica Generale 1:25.000



- LEGENDA**
-  confini comunali
 -  Stepping stone Esistente
 -  Stepping stone di Progetto
 -  Nodi progetto
 -  Nodo ecologico esistente _
area tampone
 -  Nodo ecologico esistente _
core area
 -  Corridoio ecologico secondario
 -  Corridoio ecologico primario
 -  Areali speciali _
connettivo ecologico diffuso

