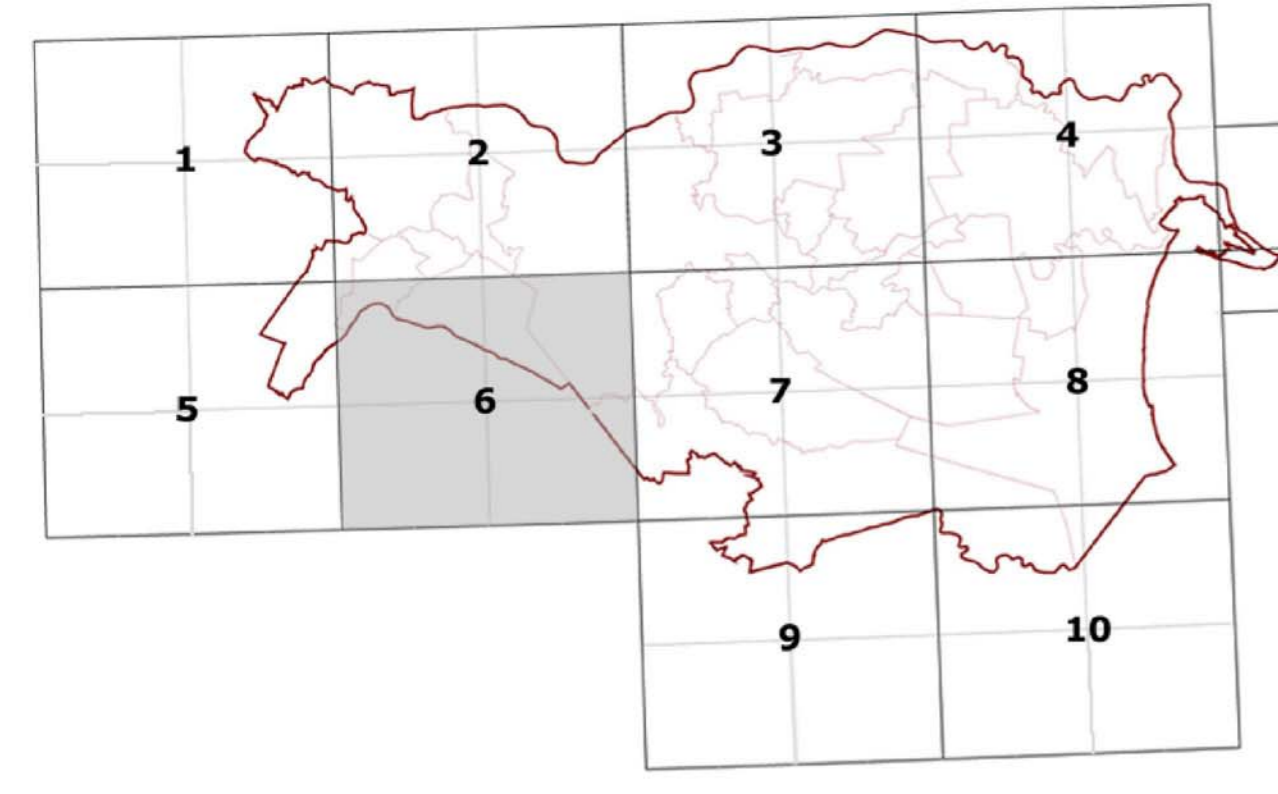











**PIANO  
INFRAREGIONALE  
ATTIVITA'  
ESTRATTIVE  
2009-2028**  
 P.A.E. 2009-2018

**P.A.E.  
Comune di Ostellato**  
 AREE PRIORITARIE PER GLI INTERVENTI DI  
 RINATURAZIONE E DI REALIZZAZIONE DELLA  
 RETE ECOLOGICA PROVINCIALE  
 Scala 1:25.000

IL SINDACO  
 Pavani Paolo  
 LA PRESIDENTE  
 Marcella Zapparetta  
 IL SEGRETARIO  
 Cavallari Ornella  
 IL RESPONSABILE  
 DEL PROCEDIMENTO  
 Arch. Moreno Po  
 IL SEGRETARIO  
 Dott. Mario Capaldi

Riferimento al Quadro d'Unione della Carta Topografica Generale 1:25.000



- LEGENDA**
-  confini comunali
  -  Stepping stone Esistente
  -  Stepping stone di Progetto
  -  Nodi progetto
  -  Nodo ecologico esistente \_ area tampone
  -  Nodo ecologico esistente \_ core area
  -  Corridoio ecologico secondario
  -  Corridoio ecologico primario
  -  Areali speciali \_ connettivo ecologico diffuso

