

**PIANO  
 INFRAREGIONALE  
 ATTIVITA'  
 ESTRATTIVE  
 2009-2028**

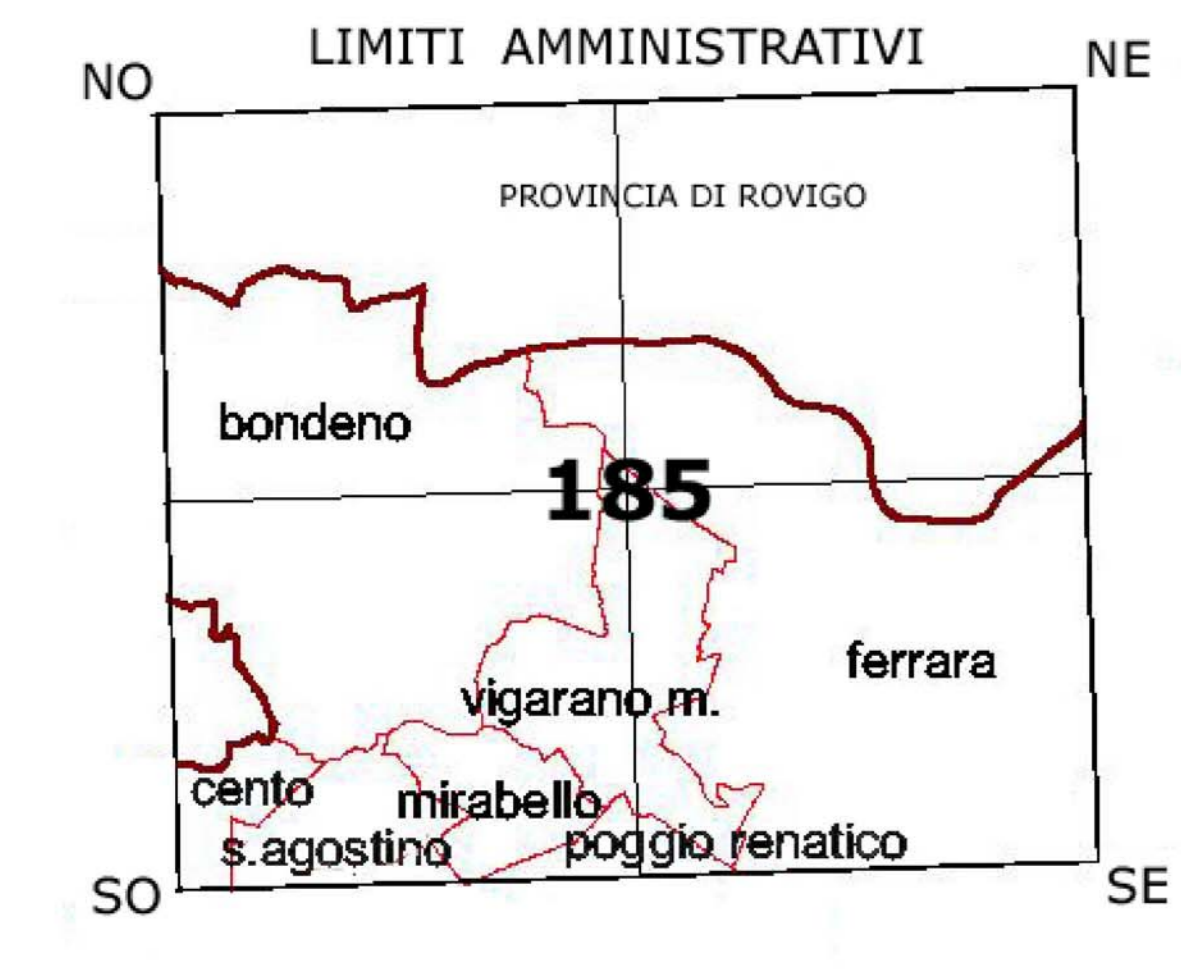
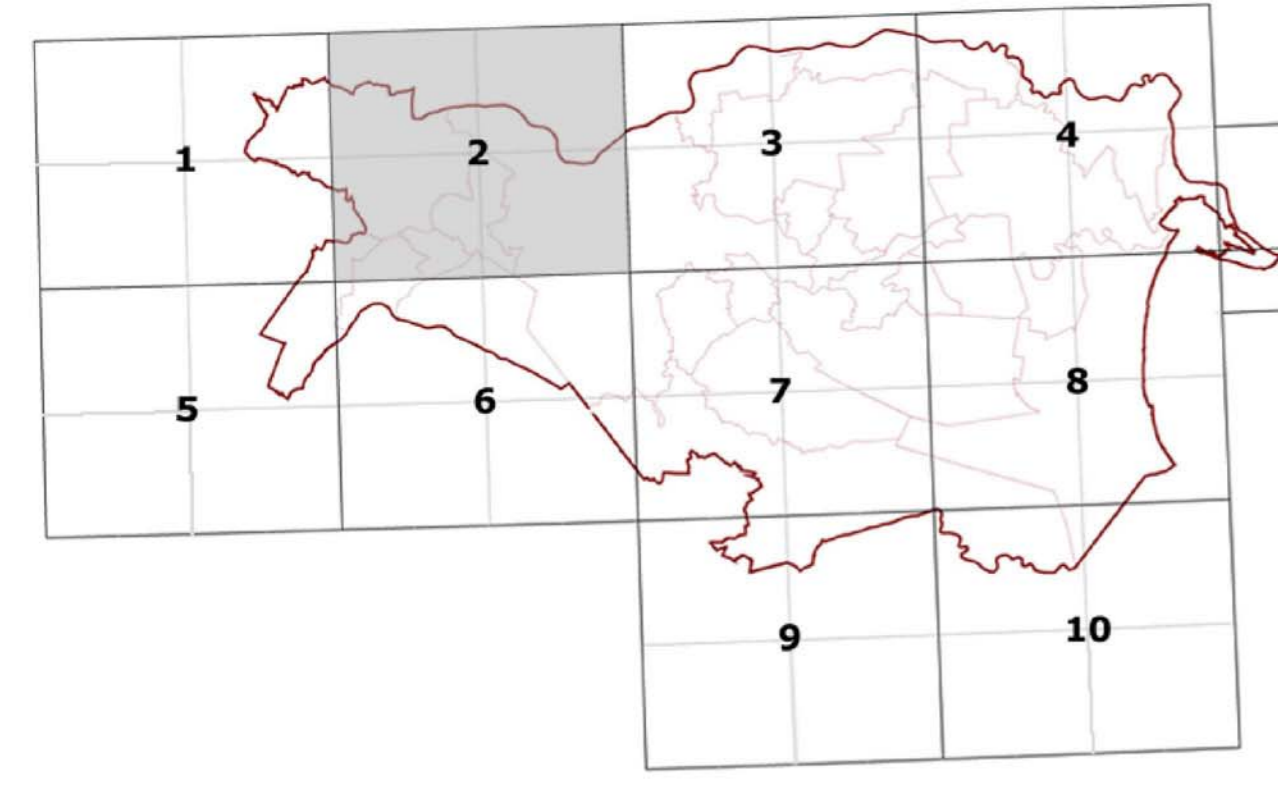
P.A.E. 2009-2018










**P.A.E.  
 Comune di Mirabello**  
 AREE PRIORITARIE PER GLI INTERVENTI DI  
 RINATURAZIONE E DI REALIZZAZIONE DELLA  
 RETE ECOLOGICA PROVINCIALE

Scala 1:25.000

IL SINDACO: **Angela Poltronieri**  
 IL RESPONSABILE DEL PROCEDIMENTO: **Arch. Moreno Po**  
 LA PRESIDENTE: **Marcella Zappalera**  
 IL SEGRETARIO: **Dott. Mario Capaldi**  
 IL SEGRETARIO: **Antonio Musco**

Riferimento al Quadro d'Unione della Carta Topografica Generale 1:25.000



- LEGENDA**
-  confini comunali
  -  Stepping stone Esistente
  -  Stepping stone di Progetto
  -  Nodi progetto
  -  Nodo ecologico esistente \_ area tampone
  -  Nodo ecologico esistente \_ core area
  -  Corridoio ecologico secondario
  -  Corridoio ecologico primario
  -  Areali speciali \_ connettivo ecologico diffuso

