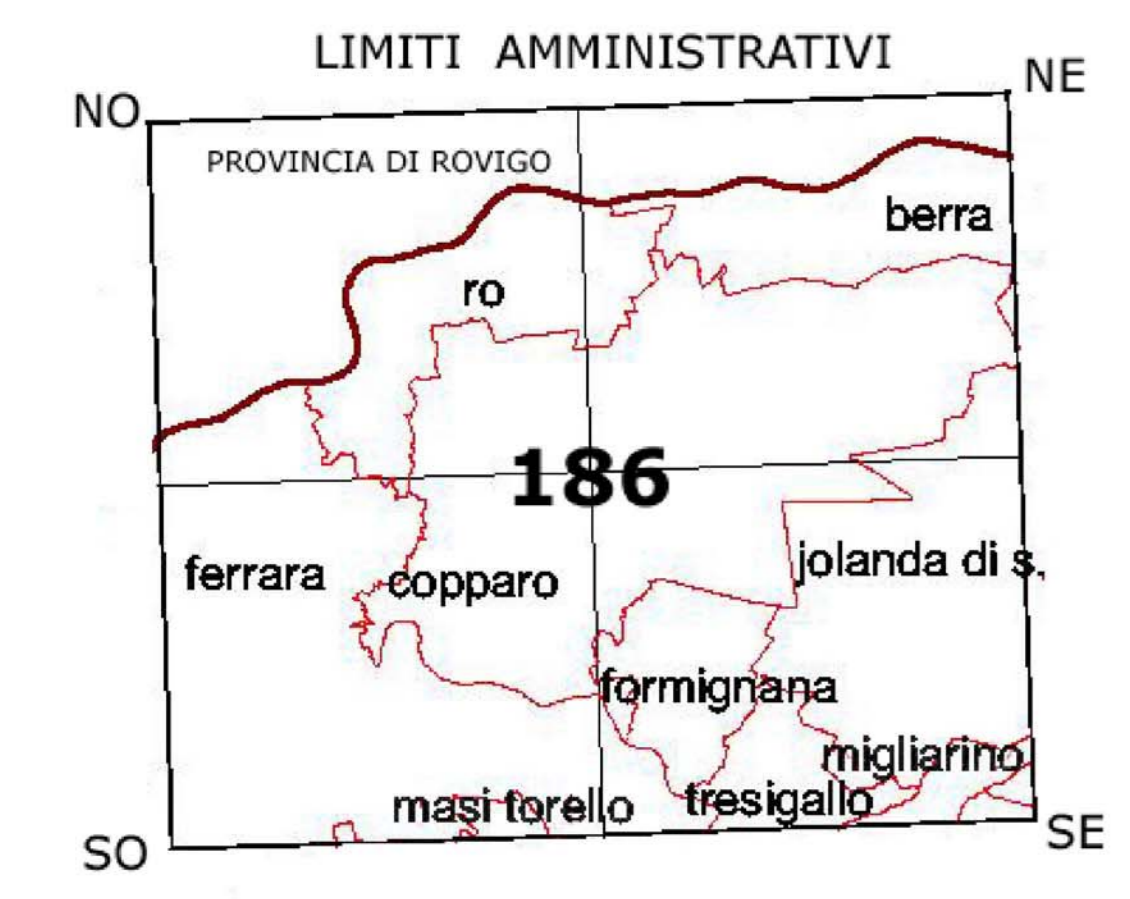
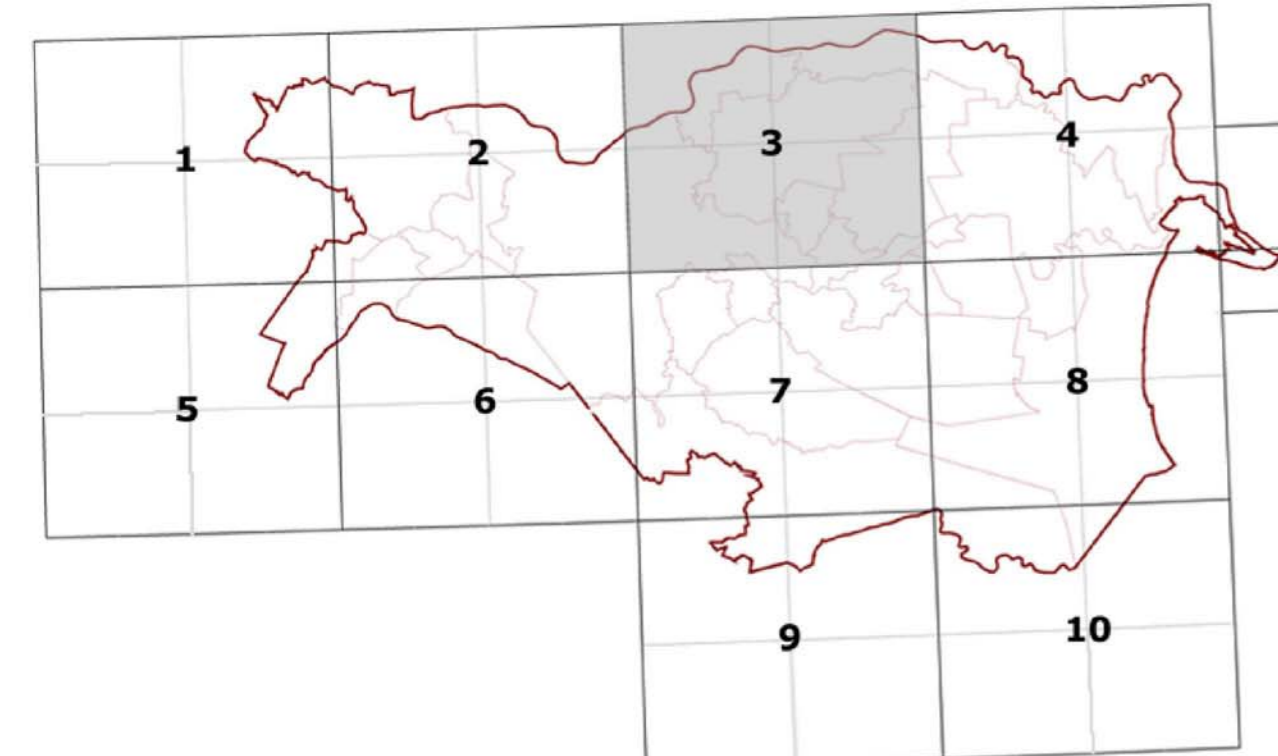











**PIANO
INFRAREGIONALE
ATTIVITA'
ESTRATTIVE
2009-2028**
 P.A.E. 2009-2018

**P.A.E.
Comune di Masi Torello**
 AREE PRIORITARIE PER GLI INTERVENTI DI
 RINATURAZIONE E DI REALIZZAZIONE DELLA
 RETE ECOLOGICA PROVINCIALE
 Scala 1:25.000

IL SINDACO
 Reacuzzi Manuela Cecilia
 LA PRESIDENTE
 Marcella Zappalera
 IL RESPONSABILE
 DEL PROCEDIMENTO
 Arch. Moreno Pici
 IL SEGRETARIO
 Dott. Mario Capaldi

Riferimento al Quadro d'Unione della Carta Topografica Generale 1:25.000



- LEGENDA**
-  confini comunali
 -  Stepping stone Esistente
 -  Stepping stone di Progetto
 -  Nodi progetto
 -  Nodo ecologico esistente _
area tampone
 -  Nodo ecologico esistente _
core area
 -  Corridoio ecologico secondario
 -  Corridoio ecologico primario
 -  Areali speciali _
connettivo ecologico diffuso

