



Provincia di Ferrara

SETTORE 3 LAVORI PUBBLICI, PIANIFICAZIONE TERRITORIALE E MOBILITA'

DECRETO DEL PRESIDENTE

Decreto. n. 104 del 27/06/2022

Oggetto: D.LGS 194-2005 - ATTUAZIONE DELLA DIRETTIVA 2002/49/CE RELATIVA A DETERMINAZIONE E GESTIONE DEL RUMORE AMBIENTALE - APPROVAZIONE DELLA MAPPATURA ACUSTICA ASSI STRADALI PROVINCIALI CON FLUSSO DI TRAFFICO SUPERIORE A 3.000.000 VEICOLI/ANNO

IL PRESIDENTE

Premesso che:

- la Legge 26 ottobre 1995 n. 447 “Legge quadro sull’inquinamento acustico” stabilisce i principi fondamentali in materia di tutela dell’ambiente dall’inquinamento acustico;
- la Legge Regionale 9 maggio 2001, n. 15 “Disposizioni in materia di inquinamento acustico” stabilisce le modalità per l’attuazione della classificazione acustica del territorio e dei piani di risanamento acustico;
- la Direttiva 2002/49/CE relativa alla determinazione e gestione del rumore ambientale introduce nuove definizioni e nuovi descrittori acustici ai fini della prevenzione e riduzione degli effetti nocivi dell’esposizione al rumore ambientale della popolazione;
- il D.Lgs.194/2005 recante “Attuazione della direttiva 2002/49/CE relativa alla determinazione del rumore ambientale” prevede:
 - l’elaborazione delle mappature acustiche e delle mappe acustiche strategiche per determinare quale sia l’esposizione al rumore ambientale;
 - l’elaborazione e l’adozione di piani d’azione, per evitare e ridurre il rumore ambientale;
 - di assicurare l’informazione e la partecipazione del pubblico in merito al rumore ambientale ed ai relativi effetti;
 - l’art. 3 che stabilisce nei confronti delle Società e degli Enti gestori di servizi pubblici di trasporto e delle relative infrastrutture l’obbligo di elaborare le mappature acustiche, nonché tutta una serie di informazioni di cui all’allegato 6, per gli assi stradali principali, come definiti all’art. 2, comma 1, lett. b);
 - l’art. 4, che stabilisce che le autorità individuate dalla Regione elaborino le mappe acustiche e, sulla base dei risultati delle medesime, elaborino i piani d’azione corredati delle previste informazioni;

la Deliberazione di Giunta Regionale Emilia Romagna 17 settembre 2012, n. 1369 approva le “Linee guida per l’elaborazione delle mappature acustiche e delle mappe acustiche strategiche

relative alle strade provinciali ed agli agglomerati della Regione Emilia Romagna”;

Con Delibera di Consiglio Provinciale n 6 in data 27/02/2014 in relazione agli obblighi di cui al Dlgs 194/2005 è stato approvato il Piano d’azione (quinquennio 2008/2013) previsto per gli assi stradali definiti strategici di competenza;

Per l’aggiornamento del Piano di Azione si è provveduto ad elaborare ed approvare con Decreto del Presidente n.34 in data 11.04.2018, le mappature acustiche relativamente agli archi stradali di competenza della Provincia di Ferrara percorsi da flussi di traffico superiori ai 3.000.000 veicoli/anno (anno solare di riferimento 2017), dei sotto riportati tratti:

Nome strada Km	dal Km al Km	Traffico annuale	Lunghezza
SP 1 VIA COMACCHIO	0,000 - 3,200	3.756.945	3,200
SP 2 VIA COPPARO	7,000-12,959	4.459.935	5,959
SP 8 DI POGGIO RENATICO	0,000-10,795	3.471.515	10,734
SP 15 VIA DEL MARE	0,000 - 4,120	5.367.450	4,120
SP 66 DI S. MATTEO DELLADECIMA	34,267-54,467	4.590.000	20,200


è stato necessario estendere la mappatura acustica ad ulteriori 3 tratti stradali sulle strade provinciali n. 69 Virgiliana, n. 2 via Copparo e n. 66 di S.Matteo della Decima che presentano le medesime caratteristiche previste dal D.Lgs 194/2005:


Nome strada	dal Km al Km	Traffico annuale	Lunghezza Km
SP 2 VIA COPPARO	0,000-7,000	5.528.655	7,000
SP 66 DI S. MATTEO DELLADECIMA	58,000-64,000	4.889.175	6,000
SP 69 VIRGILIANA	62,150-64,300	6.380.040	2,150

Con Decreto del Presidente n. 85 in data 6/9/2018 è stata approvata la mappatura acustica assi stradali provinciali con flusso di traffico superiore ai 3.000.000 di veicoli/anno – quinquennio 2013/2018;

con Decreto del Presidente n. 87 in data 11/09/2018 e con Decreto. n. 159 del 16/12/2019, in relazione agli obblighi di cui al Dlgs 194/2005, è stato rispettivamente adottato ed approvato il Piano d’azione previsto per gli assi stradali definiti strategici di competenza;

con DECRETO DEL PRESIDENTE DEL CONSIGLIO DEI MINISTRI 21 NOVEMBRE 2019, RECANTE "REVISIONE DELLE RETI STRADALI RELATIVE ALLE REGIONI EMILIA-ROMAGNA, LIGURIA, TOSCANA E VENETO”, i seguenti tratti di strada:

 SP 69 Virgiliana – Unique Road Id IT_a_rd0060001

 SP 66 di S. Matteo della Decima - Unique Road Id IT_a_rd0060005

sono stati oggetto di trasferimento ad ANAS Spa, con verbale avente decorrenza dall’ 08/04/2021;

da tale data pertanto la Provincia di Ferrara non è più l’Ente proprietario e gestore della rete suindicata;

con comunicazione Pec PG n 7741 del 15/03/2021, ANAS chiedeva lo stralcio dei Piani di Contenimento ed abbattimento del Rumore inerenti la viabilità oggetto di riclassifica;

con comunicazione Pec PG 16191 del 31/05/2021 codesto Ente inviava la documentazione richiesta;

Considerato che:



occorre approvare la quarta fase di aggiornamento della mappatura sui seguenti tratti stradali:

- 2. SP 2 Via Copparo - Unique Road Id IT_a_rd0060002**
- 3. SP 2 Via Copparo - Unique Road Id IT_a_rd0060003**
- 4. SP 66 di S. Matteo della Decima - Unique Road Id IT_a_rd0060004**
- 6. SP 1 Via Comacchio - Unique Road Id IT_a_rd0060006**
- 7. SP 8 di Poggio Renatico - Unique Road Id IT_a_rd0060007**
- 8. SP 15 Via del Mare - Unique Road Id IT_a_rd0060008**

in data 09/03/2022 e successivi aggiornamenti, venivano emanate le nuove “LINEE GUIDA PER LA PREDISPOSIZIONE E LA TRASMISSIONE DELLA DOCUMENTAZIONE RELATIVA ALLE MAPPATURE ACUSTICHE E MAPPE ACUSTICHE STRATEGICHE (QUARTA FASE DI ATTUAZIONE DELLA DIRETTIVA)”e secondo quanto riportato nel “Regolamento (UE) 2019/1010 del Parlamento europeo e del Consiglio del 5 giugno 2019” e nella “Decisione di Esecuzione (UE) 2021/1967 della Commissione dell’11 novembre 2021”, la documentazione deve essere prodotta in conformità con quanto previsto dalla Direttiva 2007/2/CE (INSPIRE), e deve essere trasmessa alla Commissione europea, per il tramite del Ministero della Transizione ecologica, attraverso il meccanismo obbligatorio di scambio di informazioni digitali, per la rendicontazione su tutte le dimensioni della direttiva sul rumore ambientale (END) da parte degli Stati membri, chiamato Reportnet 3.0 e sviluppato dall’Agenzia Europea dell’Ambiente;

Dato atto che con determina n. 570 del 04/04/2022, è stato disposto in via diretta , ai sensi dell’art.1 c.2 lettera a) Decreto n 76/2020 convertito in L.120/2020, 36 Dlgs 50/16, l’ incarico tecnico per lo svolgimento di attività connesse all’aggiornamento della quarta fase della mappatura acustica alla ditta AIRIS srl con sede in via Del Porto 1 a Bologna;

Visti gli elaborati consegnati con PG 22677 data 27/06/2022, dall’ azienda incaricata consistenti in:

-  Relazione illustrativa
-  Mappe acustiche grafiche relative ai seguenti tratti stradali:

- IT_a_rd0063002
- IT_a_rd0063003
- IT_a_rd0063004
- IT_a_rd0063006
- IT_a_rd0063007
- IT_a_rd0063008

Visto l’art 8 del Dlgs 194/2005 che stabilisce regole per garantire l’informazione e la consultazione del pubblico;

Ritenuto opportuno, ai fini dell’efficace espletamento delle attività istituzionali di competenza

dell'Ente, che vengano affidate al Settore Lavori pubblici, pianificazione territoriale e Mobilità:

- la pubblicazione della mappatura sul sito istituzionale dell'ente;
- la comunicazione al Servizio regionale competente secondo quanto previsto all'allegato 6 del Dlgs 194/2005 per gli adempimenti successivi nei confronti del al Ministero della Transizione Ecologica, nonché dell'Unione Europea;

Visto il parere favorevole espresso, ai sensi dell'art. 49 del D.Lgs. 18 agosto 2000, n. 267 recante "Testo unico delle leggi sull'ordinamento degli enti locali", dal Dirigente Responsabile del Settore lavori pubblici, pianificazione territoriale e mobilità in ordine alla regolarità tecnica del presente atto;

Dato atto che il presente decreto non comporta riflessi diretti o indiretti sulla situazione economico finanziaria o sul patrimonio dell'Ente e pertanto ai sensi dell'art 49 comma 1 del TUEL non necessita del parere favorevole di regolarità contabile del Responsabile del Settore Bilancio;

Visti:

il D.Lgs. n. 267/2000;

la Legge n. 56/2014;

la Legge 26 ottobre 1995 n. 447;

la Legge Regionale 9 maggio 2001, n. 15;

la Direttiva 2002/49/CE;

il D.Lgs.194/2005;

quanto sopra premesso e considerato:

DECRETA

per quanto indicato in narrativa

1. di approvare la mappatura acustica degli archi stradali, in premessa indicati, di competenza della Provincia di Ferrara percorsi da flussi di traffico superiori ai 3.000.000 veicoli/anno, consistente nella documentazione predisposta seguendo le nuove "LINEE GUIDA PER LA PREDISPOSIZIONE E LA TRASMISSIONE DELLA DOCUMENTAZIONE RELATIVA ALLE MAPPATURE ACUSTICHE E MAPPE ACUSTICHE STRATEGICHE (QUARTA FASE DI ATTUA ZIONE DELLA DIRETTIVA)"e secondo quanto riportato nel "Regolamento (UE) 2019/1010 del Parlamento europeo e del Consiglio del 5 giugno 2019" e nella "Decisione di Esecuzione (UE) 2021/1967 della Commissione dell'11 novembre 2021" che segue, in atti:

Relazione illustrativa

Mappe acustiche grafiche relative ai seguenti tratti stradali:

IT_a_rd0063002

IT_a_rd0063003

IT_a_rd0063004

IT_a_rd0063006

IT_a_rd0063007

IT_a_rd0063008

2. di procedere alla comunicazione dell'avvenuta approvazione della Mappatura Acustica sul sito internet istituzionale dell'Ente per garantire l'informazione e la consultazione del pubblico come previsto dall'art. 8 del D.Lgs 194/05;

3. di affidare al Settore Lavori pubblici, pianificazione territoriale e Mobilità la comunicazione al Servizio regionale competente secondo quanto previsto all'allegato 6 del Dlgs 194/2005 per gli adempimenti successivi nei confronti del al Ministero della Transizione Ecologica, nonché dell'Unione Europea;

4. di dare atto che il presente decreto è esecutivo all'atto della sua sottoscrizione.

**Sottoscritto dal Presidente
PADOVANI GIANNI MICHELE
con firma digitale**



PARERE DI REGOLARITA' TECNICA

Sulla proposta n. 1293/2022 del SETTORE 3 LAVORI PUBBLICI, PIANIFICAZIONE TERRITORIALE E MOBILITA' ad oggetto: D.LGS 194-2005 - ATTUAZIONE DELLA DIRETTIVA 2002/49/CE RELATIVA A DETERMINAZIONE E GESTIONE DEL RUMORE AMBIENTALE - APPROVAZIONE DELLA MAPPATURA ACUSTICA ASSI STRADALI PROVINCIALI CON FLUSSO DI TRAFFICO SUPERIORE A 3.000.000 VEICOLI/ANNO QUARTA FASE, si esprime ai sensi dell'art. 12 comma 3 del vigente Statuto provinciale, parere FAVOREVOLE in ordine alla regolarità tecnica.

Ferrara, 27/06/2022

IL DIRIGENTE

CAPOZZI LUCA

Documento informatico firmato digitalmente



PROVINCIA DI FERRARA

PARERE DI REGOLARITA' CONTABILE

Sulla proposta n. . 1293/2022 ad oggetto: D.LGS 194-2005 - ATTUAZIONE DELLA DIRETTIVA 2002/49/CE RELATIVA A DETERMINAZIONE E GESTIONE DEL RUMORE AMBIENTALE - APPROVAZIONE DELLA MAPPATURA ACUSTICA ASSI STRADALI PROVINCIALI CON FLUSSO DI TRAFFICO SUPERIORE A 3.000.000 VEICOLI/ANNO QUARTA FASE si esprime ai sensi del combinato disposto degli artt 12, comma 3, dello Statuto e dell'art.49, 1° comma del Decreto legislativo n. 267 del 18 agosto 2000, quanto segue:

la presente proposta è Atto di mero indirizzo.

Ferrara, li 27/06/2022

pv

IL DIRIGENTE

NATALI RICCARDO

Documento informatico firmato digitalmente



Relazione di Pubblicazione

Atto del Presidente N. 104 del 27/06/2022

SETTORE 3 LAVORI PUBBLICI, PIANIFICAZIONE TERRITORIALE E MOBILITA'

Oggetto: D.LGS 194-2005 - ATTUAZIONE DELLA DIRETTIVA 2002/49/CE RELATIVA A DETERMINAZIONE E GESTIONE DEL RUMORE AMBIENTALE - APPROVAZIONE DELLA MAPPATURA ACUSTICA ASSI STRADALI PROVINCIALI CON FLUSSO DI TRAFFICO SUPERIORE A 3.000.000 VEICOLI/ANNO QUARTA FASE .

Il su esteso atto viene pubblicato all'Albo Pretorio on-line per 15 giorni consecutivi, ai sensi dell'art. 12, comma 8, del vigente Statuto provinciale.

Ferrara li, 27/06/2022

Sottoscritta
L'incaricato alla pubblicazione
(TASSONI ILARIA)
con firma digitale