

PIANO PROVINCIALE  
DI LOCALIZZAZIONE  
DELL'EMITTENZA  
RADIOTELEVISIVA

Conferenza di Pianificazione chiusa il 11/05/2006  
Delibera C.P. N° 146 del 05/12/2007 (Adozione)  
Delibera C.P. N° 31 del 24/03/2010 (Approvazione)  
Pubblicato sul B.U.R. Emilia Romagna n° 53 parte 2a del 23/06/2010

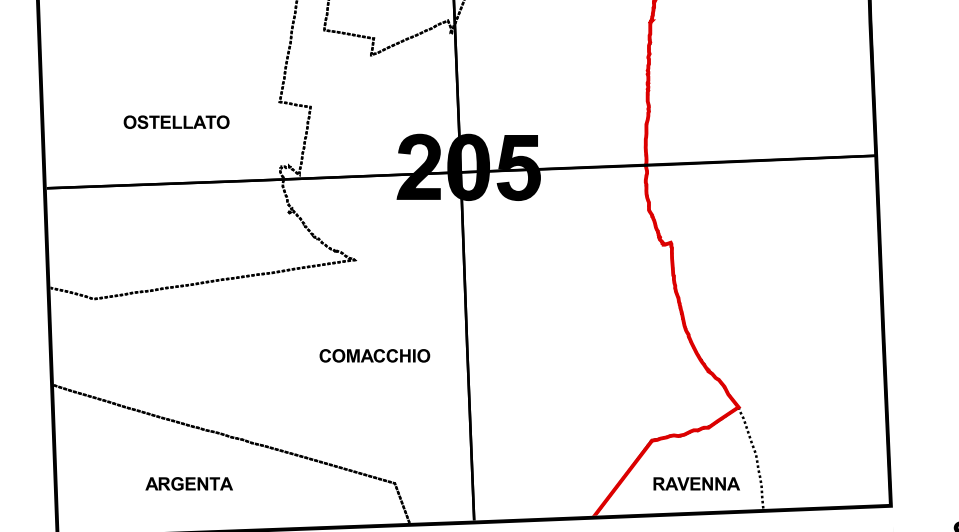
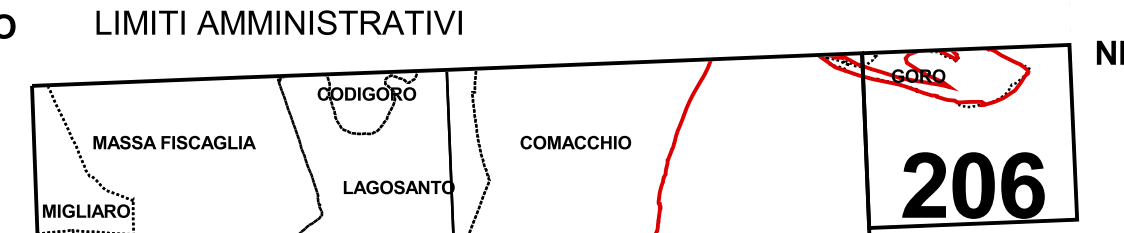
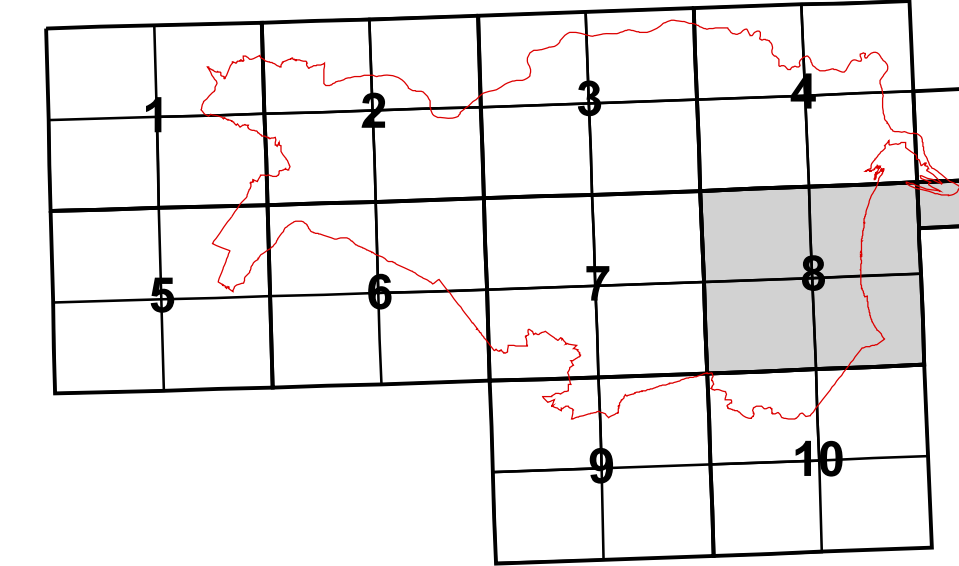
**Aree interessate da altri elementi  
emettitori di campi elettrici  
(Art. 6, comma 4, lettera b, delle NTA)**

**Tavola 3.8**

(Unione delle tavole 205 NE-SE-NO-SO 206 NO)

Scala 1 : 25.000

Riferimento al quadro d'Unione della  
Carta Topografica Regionale 1:25.000



**LEGENDA**

*Linee Elettriche e relative  
fasce di rispetto:*

- Linea 380kv  
(fascia di rispetto ridotta a 100 metri in caso di terna singola)
- Linea 220kv  
(fascia di rispetto ridotta a 70 metri in caso di terna singola)
- Linea 132Kv  
(fascia di rispetto ridotta a 50 metri in caso di terna singola)
- Linea 50Kv
- Linea 15Kv con conduttori nudi  
(fascia di rispetto ridotta a 20 metri in caso di terna singola)
- Linea 15Kv con cavo aereo o interrato  
(fascia di rispetto ridotta a 3 metri in caso di terna singola)

*Impianti di telefonia mobile*

- Impianti 3
- Impianti tim
- Impianti wind
- Impianti vodafone

Confini amministrativi

