Regione Emilia-Romagna

PROVINCIA DI FERRARA
Ufficio di Piano Territoriale

PIANO PROVINCIALE DI LOCALIZZAZIONE DELL'EMITTENZA RADIOTELEVISIVA

Conferenza di Pianificazione chiusa il 11/05/2006
Delibera C.P. N° 146 del 05/12/2007 (Adozione)
Delibera C.P. N° 31 del 24/03/2010 (Approvazione)
Pubblicato sul B.U.R. Emilia Romagna n° 93 parte 2a del 23/06/2010

Aree escluse dalla possibilità di collocazione o mantenimento di impianti per l'emittenza radio e televisiva (Art. 4 NTA)

Tavola 1.4

(Unione delle tavole 187 NO-SO-SE 188 SO)

Scala 1 : 25.000

0 500 1000 1500 2000 2500 Metri

Riferimento al quadro d'unione della Carta Topografica Regionale 1:25.000

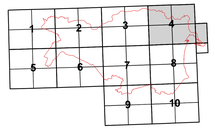

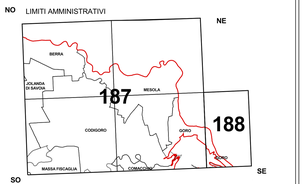

LEGENDA

- Ambiti classificati come Territorio Urbanizzato o Urbanizzabile
- Perimetro di centro abitato
- Fascia di 300 metri dal perimetro di centro abitato
- Riserve Naturali Nazionali, Regionali e Aree di Riequilibrio Ecologico (Art. 27 del PTCP)
- Ambiti di paesaggio notevole (Art.9 del PTCP)
- Sistema forestale e boschivo (Art.10 del PTCP)
- Zone di tutela della costa e dell'arenile (Art.15 del PTCP)
- Zone di tutela dei corsi d'acqua (Art.17 del PTCP)
- Invasi ed alvei dei corsi d'acqua (Art.18 del PTCP)
- Complessi archeologici (Art.21 comma 2 lettera a del PTCP)
- Aree di accertata e rilevante consistenza archeologica (Art.21 comma 2 lettera b1 del PTCP)
- Aree di concentrazione di materiali archeologici (Art.21 comma 2 lettera b2 del PTCP)
- Zone di tutela naturalistica (Art.25 del PTCP)
- Zone B e C nei Piani di Stazione del Parco Regionale del Delta del Po
- Aree iscritte del sito Unesco"Ferrara, città del Rinascimento e il suo delta del Po"

- Confini amministrativi
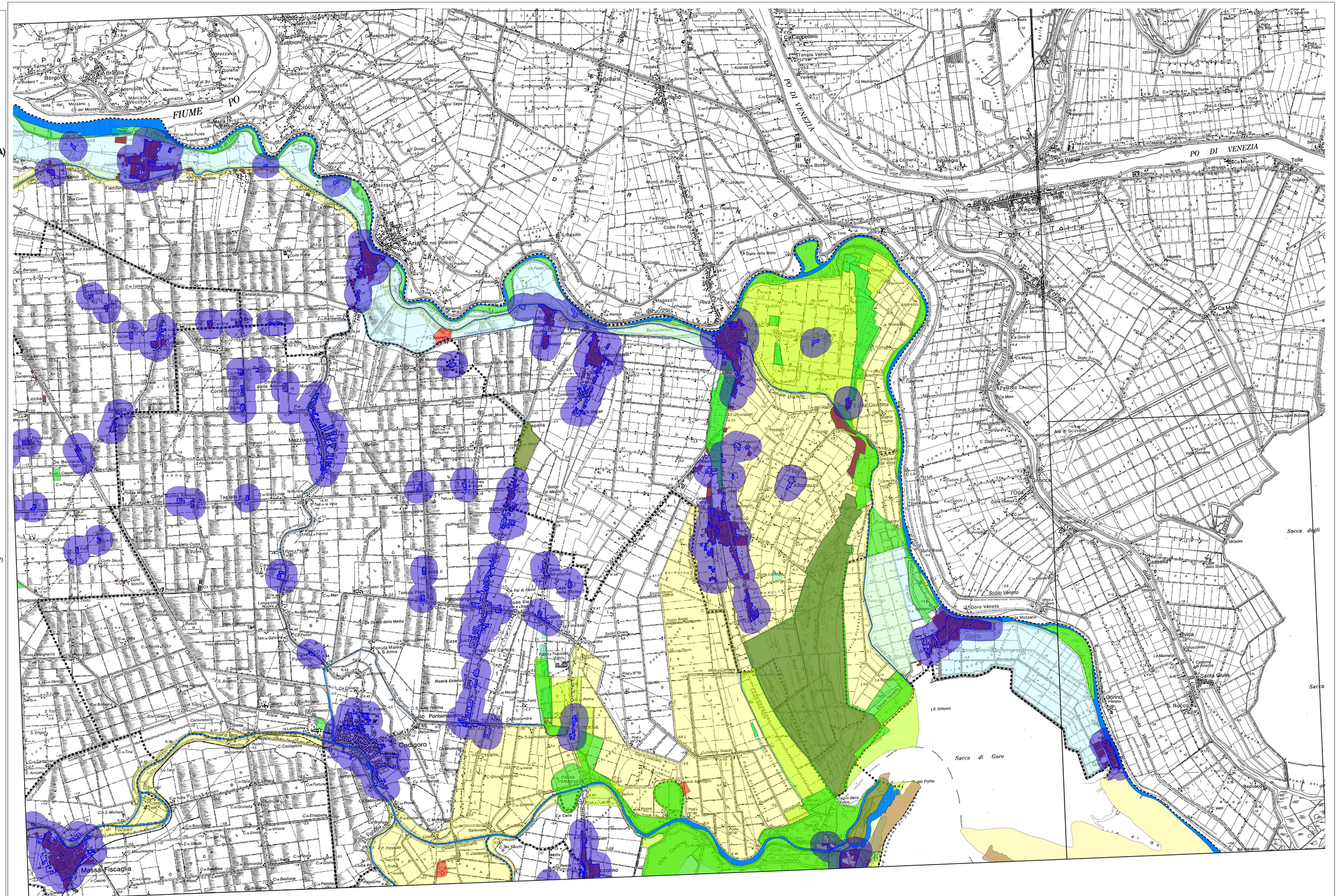
ottobre 2009