

**PIANO
 INFRAREGIONALE
 ATTIVITA'
 ESTRATTIVE
 2009-2028**

Legge Regionale N° 17 del 18/07/1991
 Legge Regionale N° 20 del 24/03/2009
 Delibera C.P. N° 60 del 15/04/2009 (Adozione)
 Delibera C.P. N° 53 del 25/05/2011 (Approvazione)
 Pubblicato sul B.U.R. Emilia Romagna del 22/06/2011

ZONE VIETATE ALLE ATTIVITA' DI CAVA

TAV. 3.3

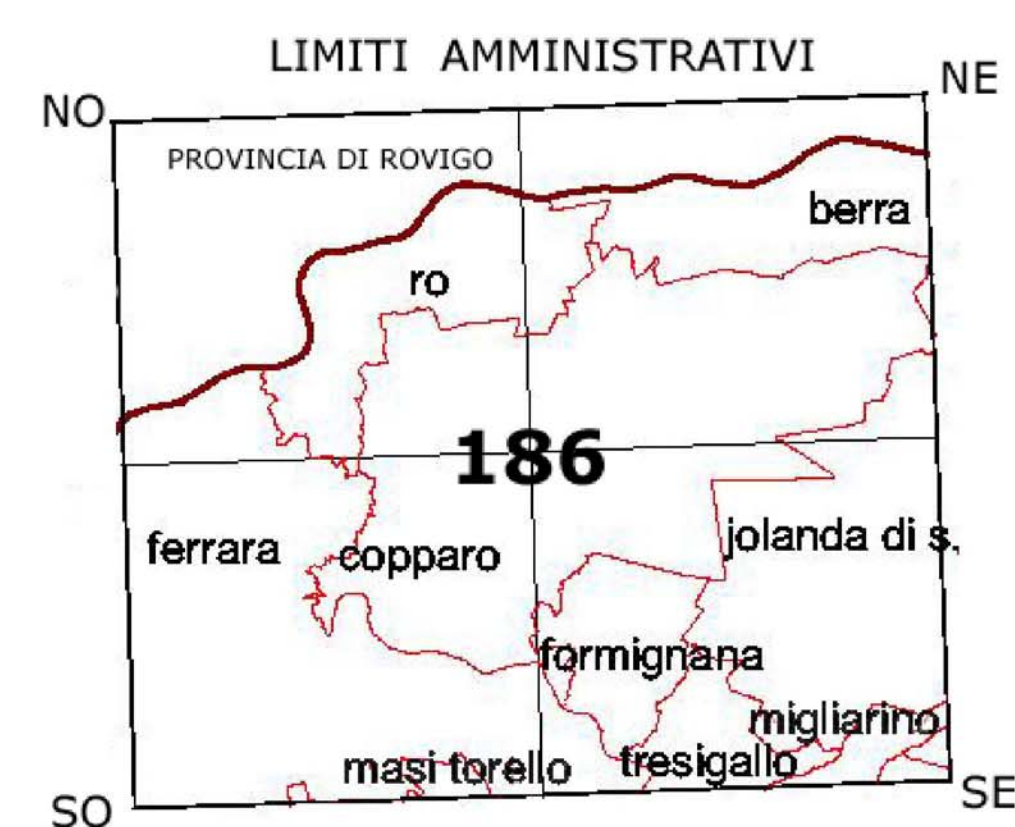
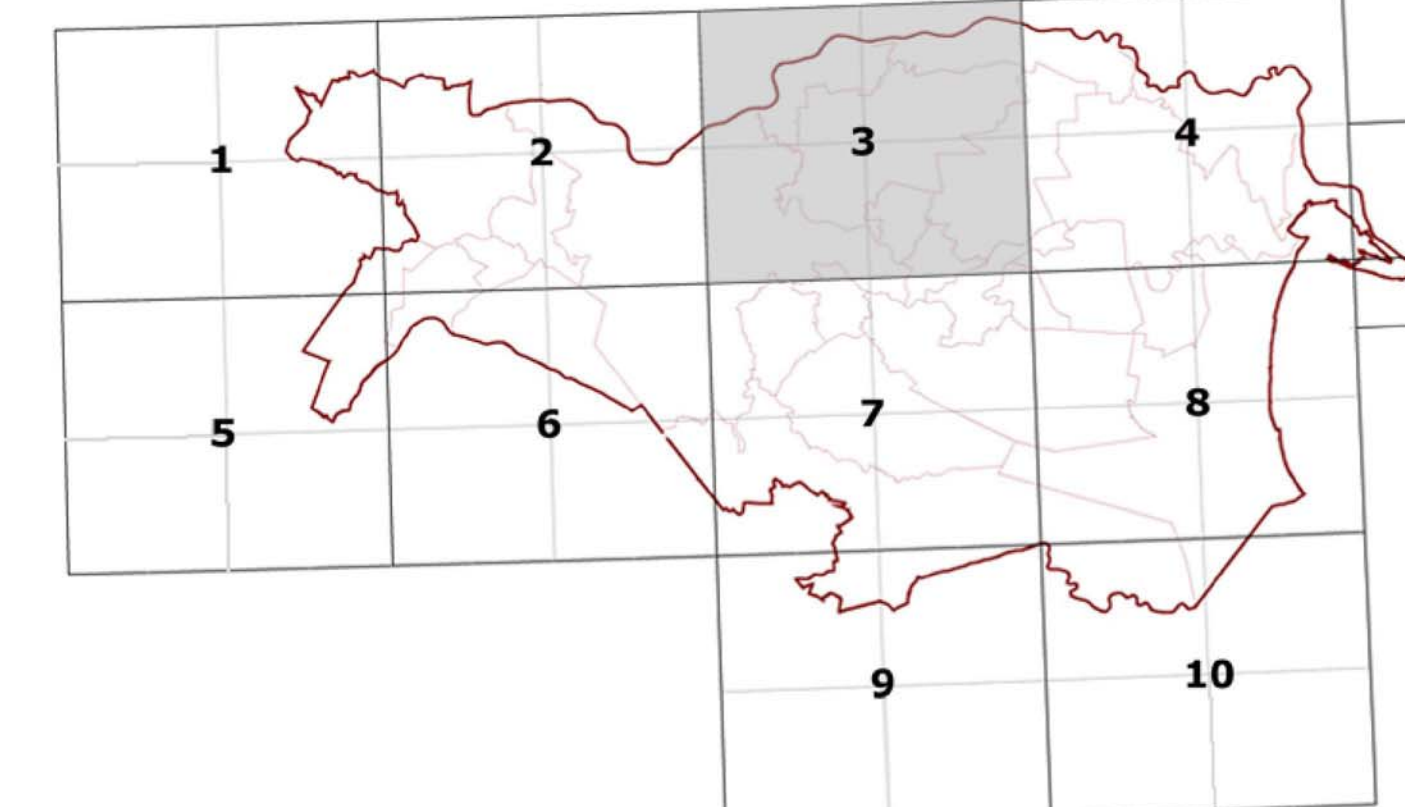
Scala 1:25.000


















LA PRESIDENTE
 Marcella Zappaterra

IL SEGRETARIO
 Dott. Mario Capaldi

IL RESPONSABILE
 DEL PROCEDIMENTO
 Arch. Moreno Po

Riferimento al Quadro d'Unione della Carta Topografica Generale 1:25.000



- LEGENDA**
-  confini comunali
 -  aree di vulnerabilità idrogeologica
 -  zone di interesse storico testimoniale
 -  progetti di tutela, recupero e valorizzazione
 -  parchi regionali
 -  Parco del Delta del Po (approvato)
 - zone di particolare interesse paesaggistico e ambientale*
 -  zone di particolare interesse ambientale (art.19)
 -  zone di tutela naturalistica (art. 25)
 - tipo di regolamentazione dell'idrografia*
 -  zone di tutela dei caratteri ambientali di laghi, bacini e corsi d'acqua (idr.17)
 -  invasi ed alvei dei corsi d'acqua (art.18)
 - tipo di regolamentazione in zona costiera*
 -  zona di salvaguardia della morfologia costiera (art.14)
 -  zona di riqualificazione della costa e dell'arenile (art.13)
 -  zona di tutela della costa e dell'arenile (art.15)
 - tipo di regolamentazione delle zone archeologiche*
 -  complessi archeologici (art.21 a)
 -  area di accertata e rilevante consistenza archeologica (art.21b)
 -  aree di concentrazione di materiali archeologici (art.21b)
 -  ambiti di paesaggio notevole

